

ОПИСАНИЕ МЕСТОПОЛОЖЕНИЯ ГРАНИЦ

Публичный сервитут объекта «Газопровод среднего давления к котельной №1», кадастровый номер
50:12:0030506:790

(наименование объекта, местоположение границ которого описано (далее - объект))

Раздел 1

Сведения об объекте

№ п/п	Характеристики объекта	Описание характеристик
1	2	3
1	Местоположение объекта	Московская область, городской округ Мытищи, Подольниха д
2	Площадь объекта ± величина погрешности определения площади ($P \pm \Delta P$)	784 м ² ± 10 м ²
3	Иные характеристики объекта	Вид объекта реестра границ: Зона с особыми условиями использования территории Содержание ограничений использования объектов недвижимости в пределах зоны или территории: Публичный сервитут, для целей размещения линейных объектов системы газоснабжения, их неотъемлемых технологических частей. Срок установления 49 лет. Обладатель публичного сервитута: Акционерное Общество "Мособлгаз". Адрес: Московская обл, г. Одинцово, д. Раздоры, 1-й км Рублево-Успенского шоссе, д. 1, корп. Б. Электронная почта: info@mosoblgaz.ru

Раздел 2

Сведения о местоположении границ объекта





1. Система координат МСК-50, зона 2					
2. Сведения о характерных точках границ объекта					
Обозначение характерных точек границ	Координаты, м		Метод определения координат характерной точки	Средняя квадратическая погрешность положения характерной точки (Mt), м	Описание обозначения точки на местности (при наличии)
	X	Y			
1	2	3	4	5	6
1	505 586,79	2 197 281,65	Аналитический метод	0,10	—
2	505 588,45	2 197 284,02		0,10	
3	505 603,30	2 197 302,25		0,10	
4	505 600,72	2 197 310,10		0,10	
5	505 607,41	2 197 316,81		0,10	
6	505 604,57	2 197 319,63		0,10	
7	505 596,15	2 197 311,19		0,10	
8	505 598,82	2 197 303,08		0,10	
9	505 585,24	2 197 286,42		0,10	
10	505 452,67	2 197 331,09		0,10	
11	505 455,04	2 197 338,49		0,10	
12	505 455,92	2 197 340,39		0,10	
13	505 452,28	2 197 342,06		0,10	
14	505 451,31	2 197 339,95		0,10	
15	505 447,66	2 197 328,56		0,10	
16	505 559,77	2 197 290,93		0,10	
1	505 586,79	2 197 281,65		0,10	
3. Сведения о характерных точках части (частей) границы объекта					
1	2	3	4	5	6
—	—	—	—	—	—

Раздел 4
План границ объекта



Масштаб 1:1 000

Используемые условные знаки и обозначения:

-  - граница кадастрового квартала по сведениям ЕГРН
-  - граница земельного участка по сведениям ЕГРН
-  - граница зоны
-  1 - характерная точка границы

Подпись _____



Дата « 18 » мая 20 23 г.

Место для оттиска печати (при наличии) лица, составившего описание местоположения границ объекта